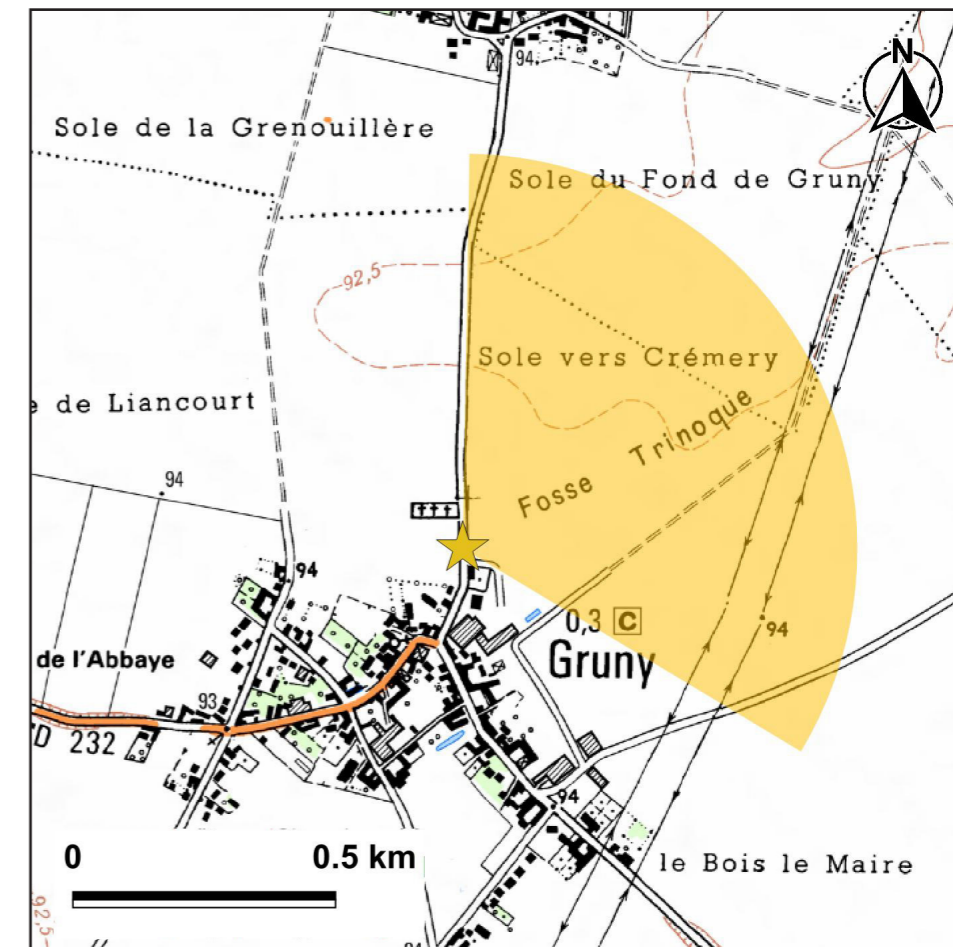




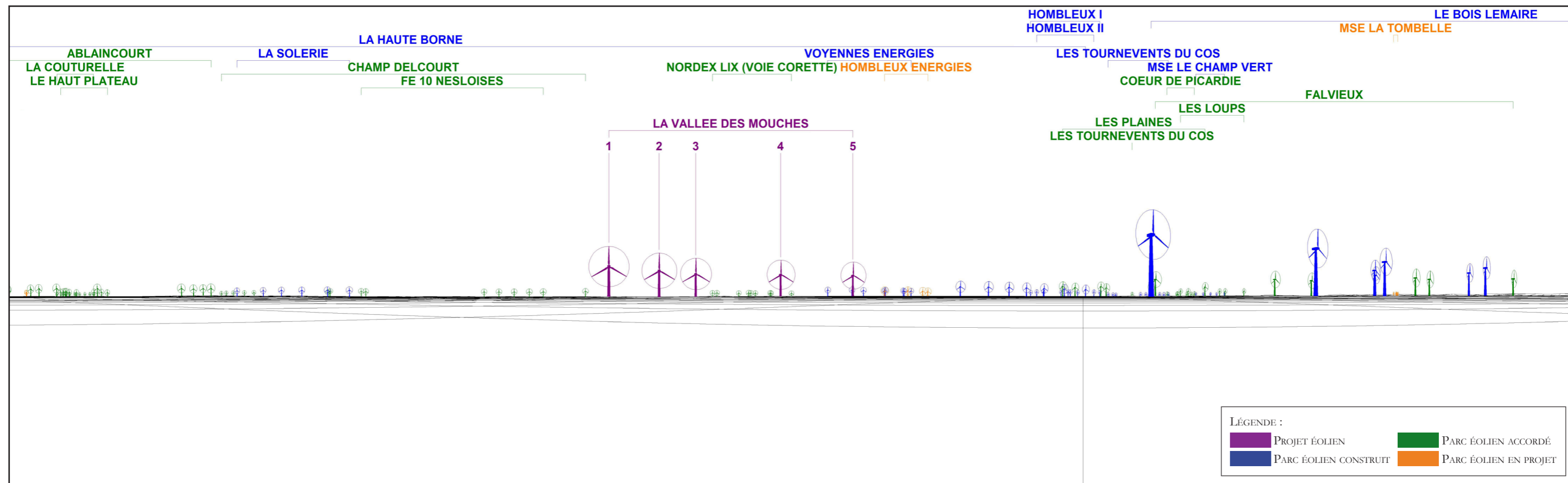
PHOTOMONTAGE DU PROJET ÉOLIEN - PERCEPTION OBJECTIVE* 2/2

* DISTANCE ORTHOSCOPIQUE DE 42 CM.

PHOTOMONTAGE N°	40		
LOCALISATION	Rue de Crémercy, en sortie Nord de Gruny, à l'Ouest de Rethonvillers		
DATE DE LA PRISE DE VUE	HORAIRE DE LA PRISE DE VUE	DISTANCE DE L'ÉOLIENNE DU PROJET LA PLUS PROCHE	NOMBRE D'ÉOLIENNES DU PROJET VISIBLES
27/06/2018	11h24	2 630 m (E1)	5/5
COMMENTAIRES	<p>Situé à la sortie Nord de Gruny, le point de vue illustre une vue ouverte sur les champs. Les éoliennes de projet sont alignées avec une différence de distance entre les trois premières et les éoliennes 4/5. Des éoliennes du parc construit de Le Bois Lemaire sont présentes, plus rapprochées du point de vue. Le projet de la Vallée des Mouches tend à augmenter l'emprise visuelle de la composant éolienne depuis ce point de vue. Cependant, elles restent de taille similaire aux pylônes électriques présents à l'arrière-plan.</p>		



CARTE DE LOCALISATION DU POINT DE VUE N°40



MODÈLE DU TERRAIN



ETAT INITIAL - VUE PANORAMIQUE



PHOTOMONTAGE DU PROJET ÉOLIEN - VUE PANORAMIQUE



PHOTOMONTAGE DU PROJET ÉOLIEN - PERCEPTION OBJECTIVE* 1/2



PHOTOMONTAGE DU PROJET ÉOLIEN - PERCEPTION OBJECTIVE* 2/2

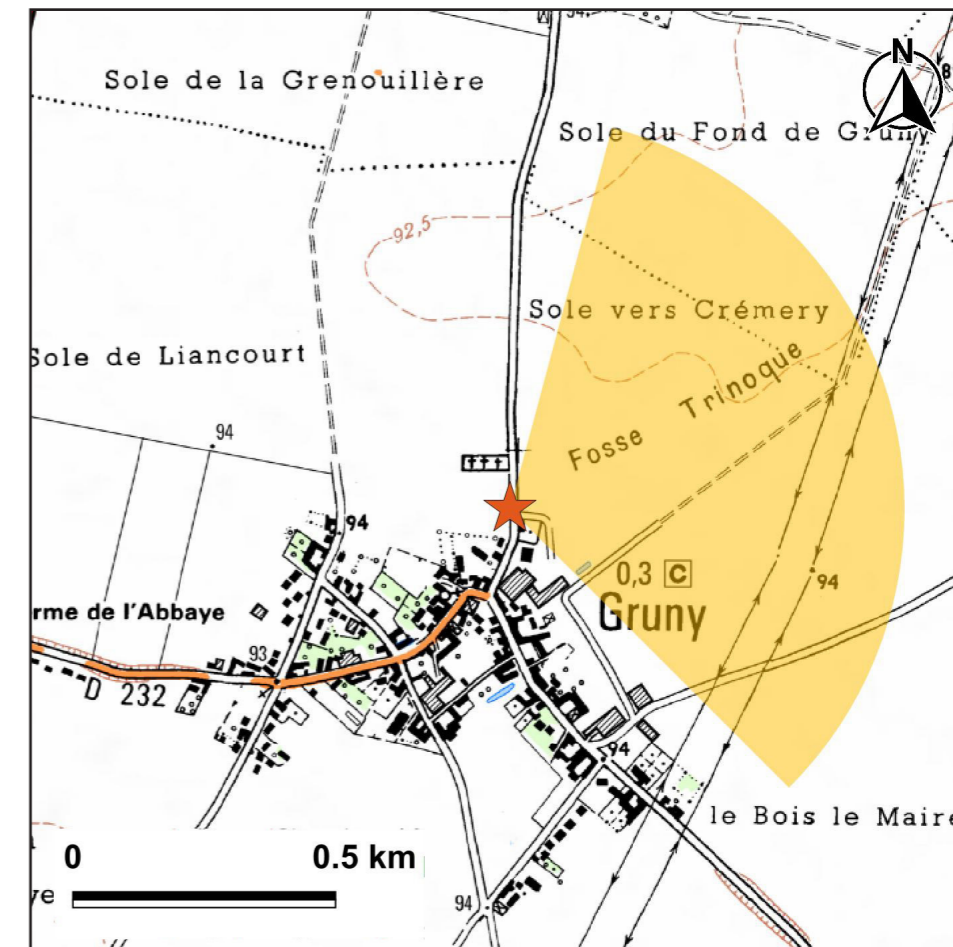
* DISTANCE ORTHOSCOPIQUE DE 42 CM.

PHOTOMONTAGE N°	41A*		
LOCALISATION	En sortie Nord de Gruny, en direction de Crémery		

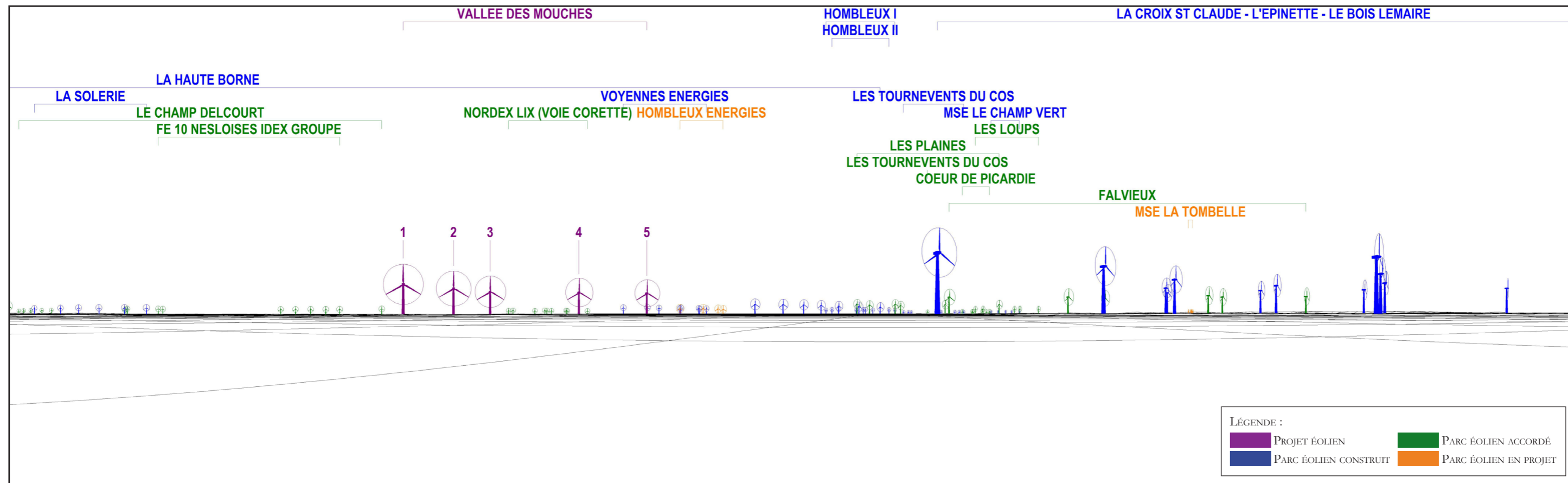
DATE DE LA PRISE DE VUE	HORAIRE DE LA PRISE DE VUE	DISTANCE DE L'ÉOLIENNE DU PROJET LA PLUS PROCHE	NOMBRE D'ÉOLIENNES DU PROJET VISIBLES
28/05/2020	13h30	2 642 m (E1)	5/5

COMMENTAIRES

Le photomontage 41 est une représentation à 360° du point de vue, par conséquent il y a trois panoramas présentés à la suite.
 Situé à la sortie Nord de Gruny, ce point de vue permet d'étudier la covisibilité entre le projet et la silhouette du village. Les éoliennes visibles présentent une hauteur inférieure à celles des parcs construits de la Croix St-Claude, l'Épinette et le Bois Lemaire. Elles tendent néanmoins à augmenter l'occupation par la composante éolienne au niveau de ce point de vue.



CARTE DE LOCALISATION DU POINT DE VUE N°41A*



LÉGENDE :

- PROJET ÉOLIEN
- PARC ÉOLIEN CONSTRUIT
- PARC ÉOLIEN ACCORDÉ
- PARC ÉOLIEN EN PROJET

MODÈLE DU TERRAIN



ETAT INITIAL - VUE PANORAMIQUE



PHOTOMONTAGE DU PROJET ÉOLIEN - VUE PANORAMIQUE



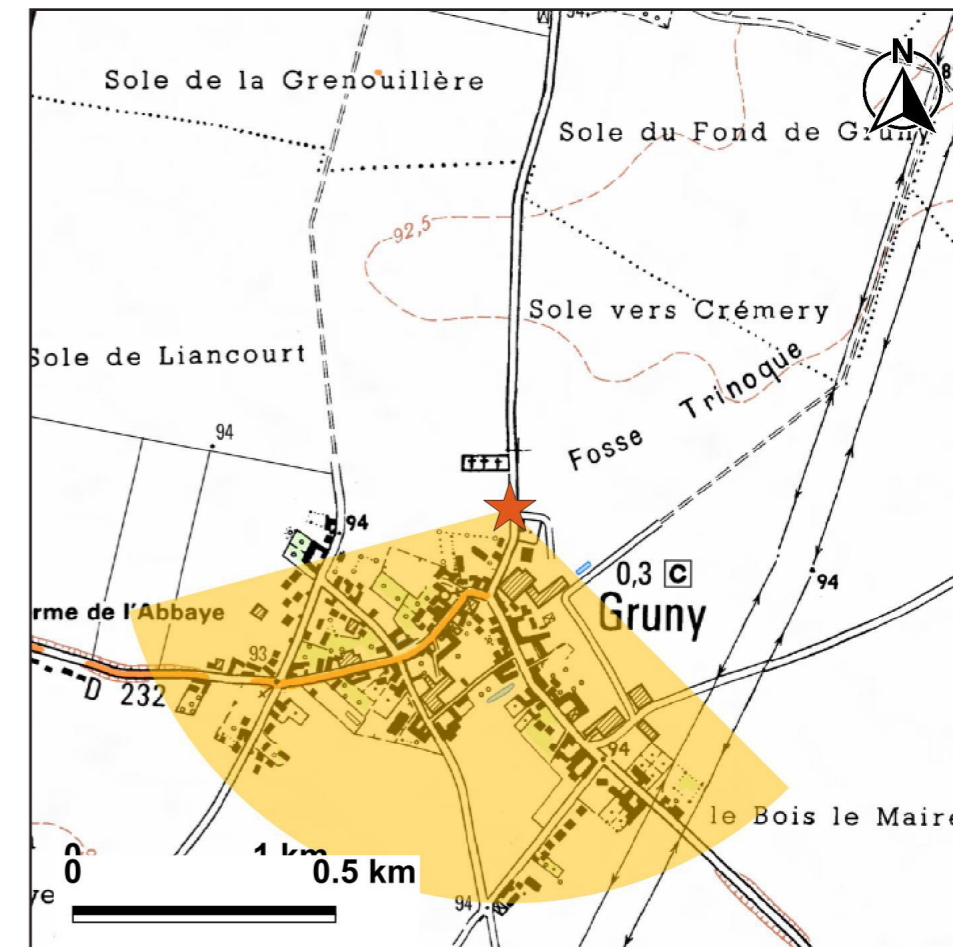
PHOTOMONTAGE DU PROJET ÉOLIEN - PERCEPTION OBJECTIVE* 1/2




PHOTOMONTAGE DU PROJET ÉOLIEN - PERCEPTION OBJECTIVE* 2/2

* DISTANCE ORTHOSCOPIQUE DE 42 CM.

PHOTOMONTAGE N°	41B*		
LOCALISATION	En sortie Nord de Gruny, en direction de Crémery		
DATE DE LA PRISE DE VUE	HORAIRE DE LA PRISE DE VUE	DISTANCE DE L'ÉOLIENNE DU PROJET LA PLUS PROCHE	NOMBRE D'ÉOLIENNES DU PROJET VISIBLES
28/05/2020	13h30	2 642 m (E1)	0/5
COMMENTAIRES	<p>Dans la suite du photomontage 41, le point de vue est en direction de Gruny, vers le Sud. Le projet éolien de la Vallée des Mouches n'est pas visible dans ce champ de vision. Dans cette direction, les parcs éoliens sont lointains et masqués par les trames bâties et arborées du village.</p>		



CARTE DE LOCALISATION DU POINT DE VUE N°41B*



MODÈLE DU TERRAIN



ETAT INITIAL - VUE PANORAMIQUE



PHOTOMONTAGE DU PROJET ÉOLIEN - VUE PANORAMIQUE